Revitalizace trati Lovosice - Česká Lípa
Koordinační situační výkresy
Koordinační situace km 74,7 - 76,4
M 1:1000

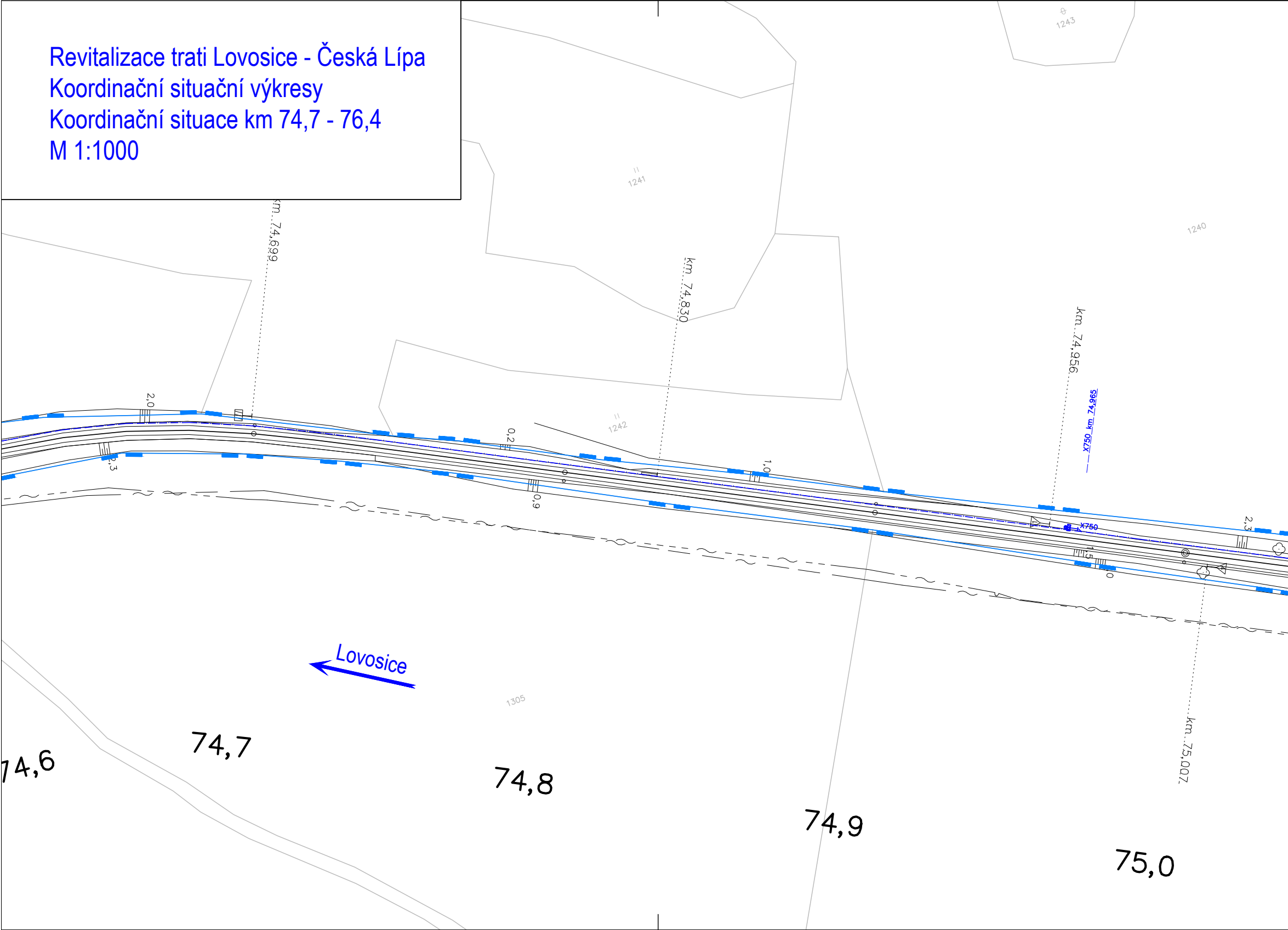
1243
1241
1240
km 74,699
km 74,830
km 74,956
X750_km_74,965
X750
1242
2,0
0,2
1,0
2,3
0,9
1,5
km 75,007
Lovosice
1305
74,6
74,7
74,8
74,9
75,0

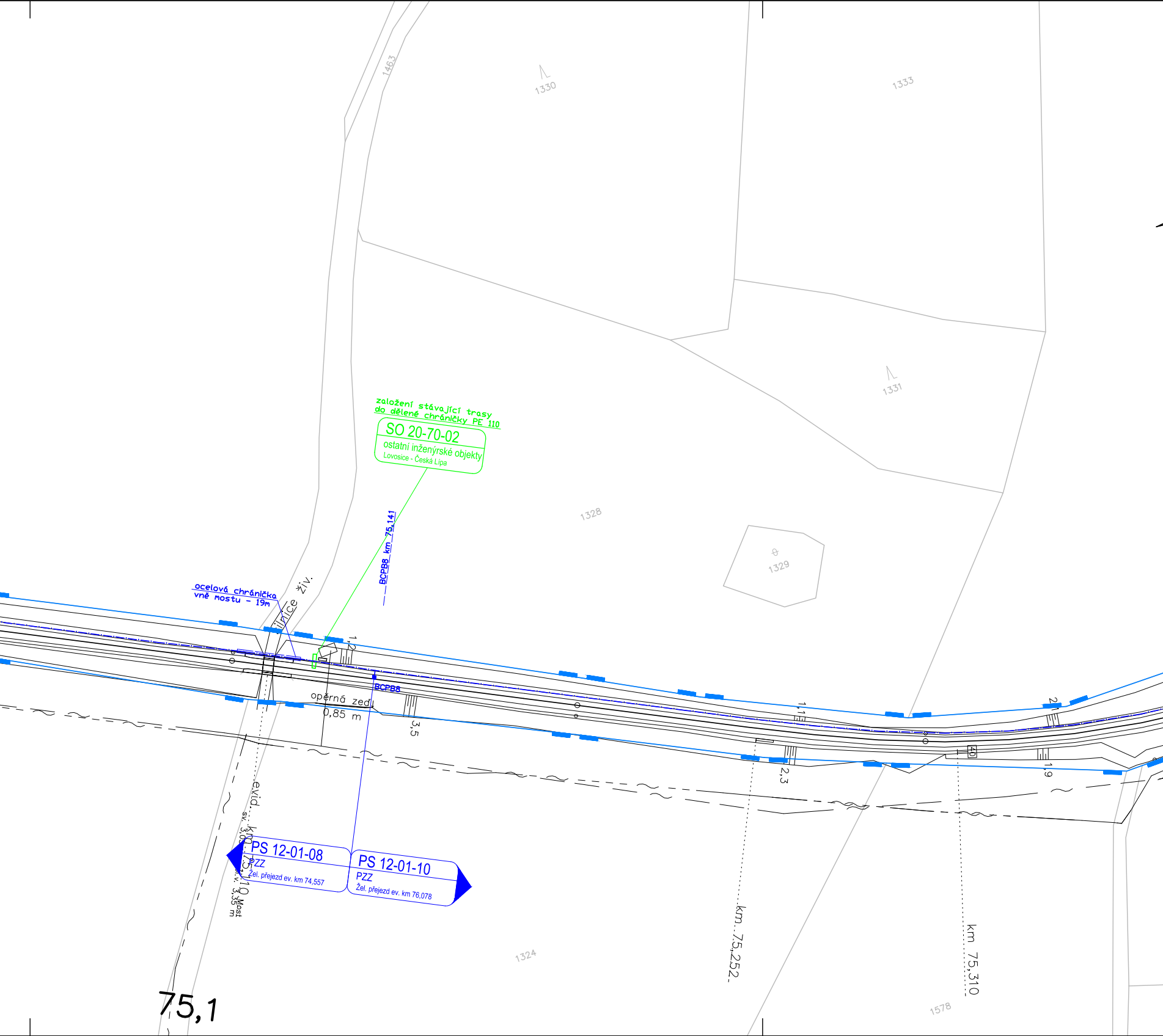
1463
1330
1333
1331
1328
1329
1324
1578
založení stávající trasy
do dělené chráničky PE 110
SO 20-70-02
ostatní inženýrské objekty
Lovosice - Česká Lípa
BCPB8 km 75,141
ocelová chránička
vně mostu - 19m
silnice živ.
1,2
BCPB8
opěrná zeď
0,85 m
3,5
1,1
2,3
2
40
1,9
evid. km 75,110
sv. 3,0
sv. v. 3,35 m
Most
PS 12-01-08
PZZ
Žel. přejezd ev. km 74,557
PS 12-01-10
PZZ
Žel. přejezd ev. km 76,078
km 75,252
km 75,310
75,1

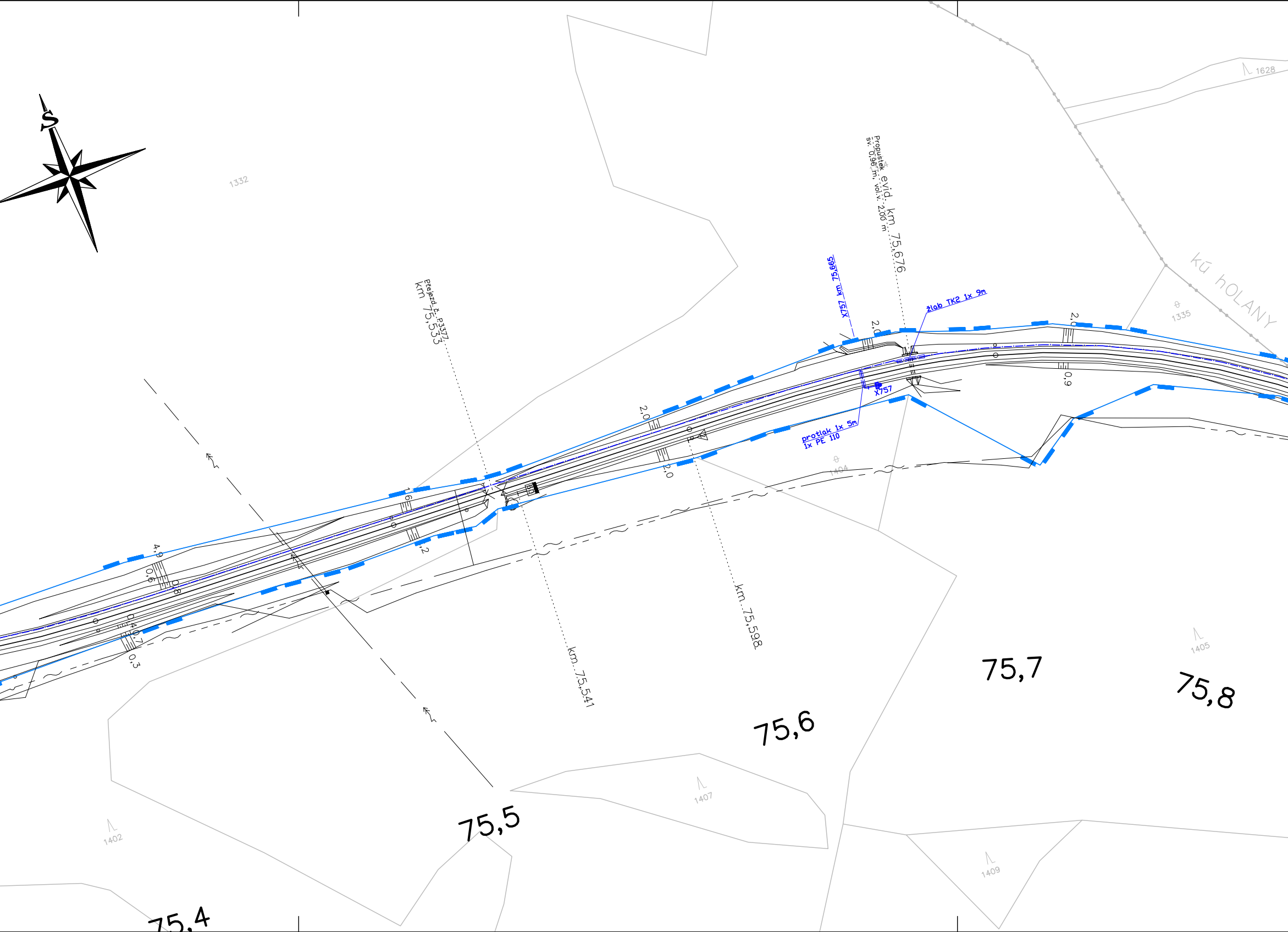
S
1332
Přejezd č. P3377
km 75,533
Propustek evid. km 75,676
sv. 0,96 m, vol.v. 2,00 m
X757 km 75,665
žlab TK2 1x 9m
X757
protlak 1x 5m
1x PE 110
KÚ HOLANY
1628
1335
1404
1405
1407
1402
1409
km 75,541
km 75,598
2,0
2,0
2,0
2,0
0,9
1,6
1,2
4,9
0,6
0,8
0,4
0,7
0,3
75,4
75,5
75,6
75,7
75,8

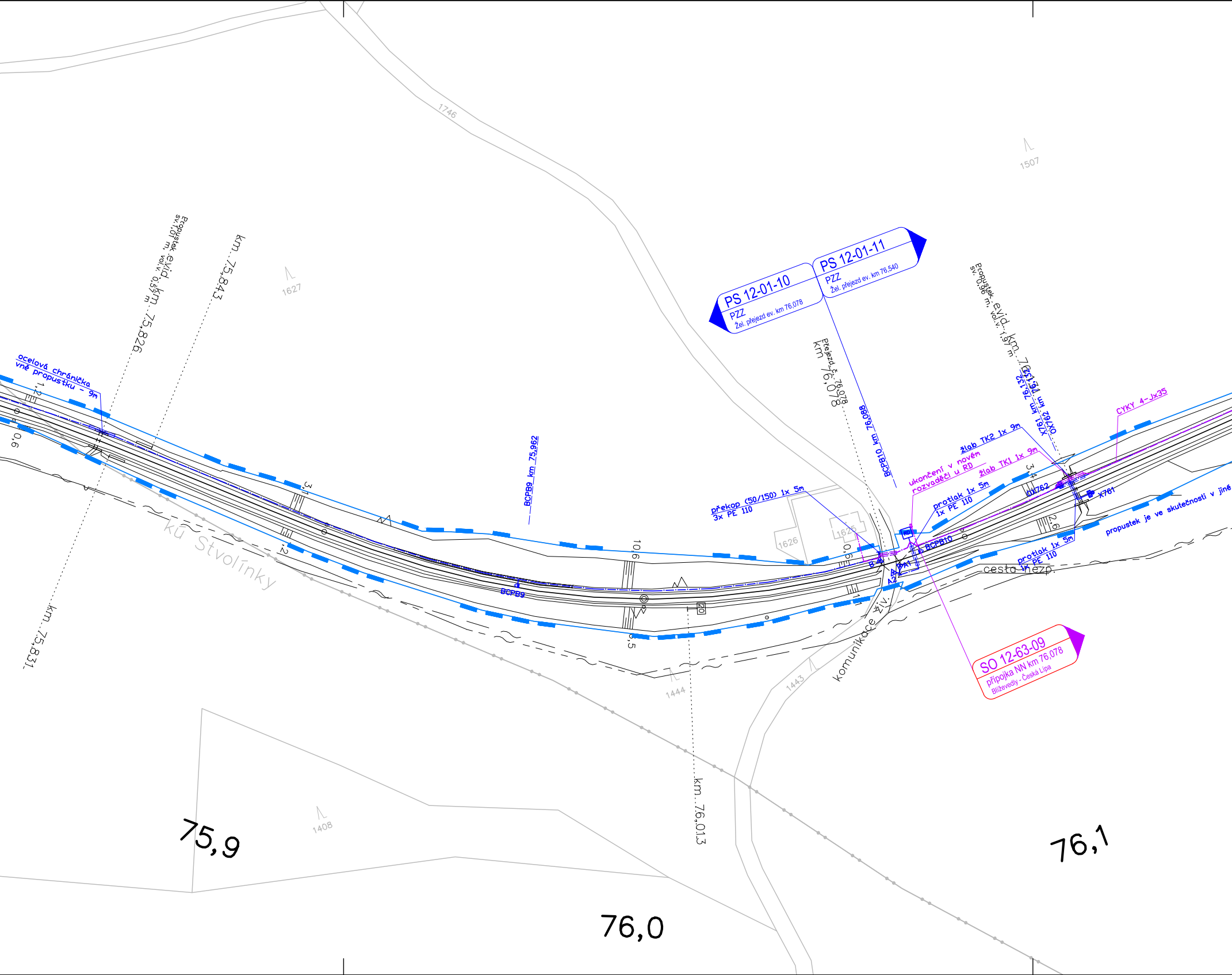
1746
1507
1627
1626
1625
1444
1443
1408
Propustek evid. km 75,826
sv.1,01 m, vol.v. 0,57 m
km 75,843
km 75,831
ocelová chránička
vně propustku - 9m
1,2
0,6
3,1
2
kú Stvolínky
BCPB9 km 75,962
BCPB9
10,6
0,5
km 76,013
20
PS 12-01-10
PZZ
Žel. přejezd ev. km 76,078
PS 12-01-11
PZZ
Žel. přejezd ev. km 76,540
Přejezd č. 76,078
km 76,078
BCPB10 km 76,088
Propustek evid. km 76,131
sv. 0,96 m, vol.v. 1,97 m
X761 km 76,132
OX762 km 76,132
překop (50/150) 1x 5m
3x PE 110
ukončení v novém
rozvaděči u RD
žlab TK2 1x 9m
žlab TK1 1x 9m
protlak 1x 5m
1x PE 110
CYKY 4-Jx35
RD
BCPB10
OX762
X761
B
A1
A2
3,4
2,6
0,6
1,1
propustek je ve skutečnosti v jiné
protlak 1x 5m
1x PE 110
cesta nezp.
komunikace živ.
SO 12-63-09
přípojka NN km 76,078
Bliževedly - Česká Lípa
75,9
76,0
76,1

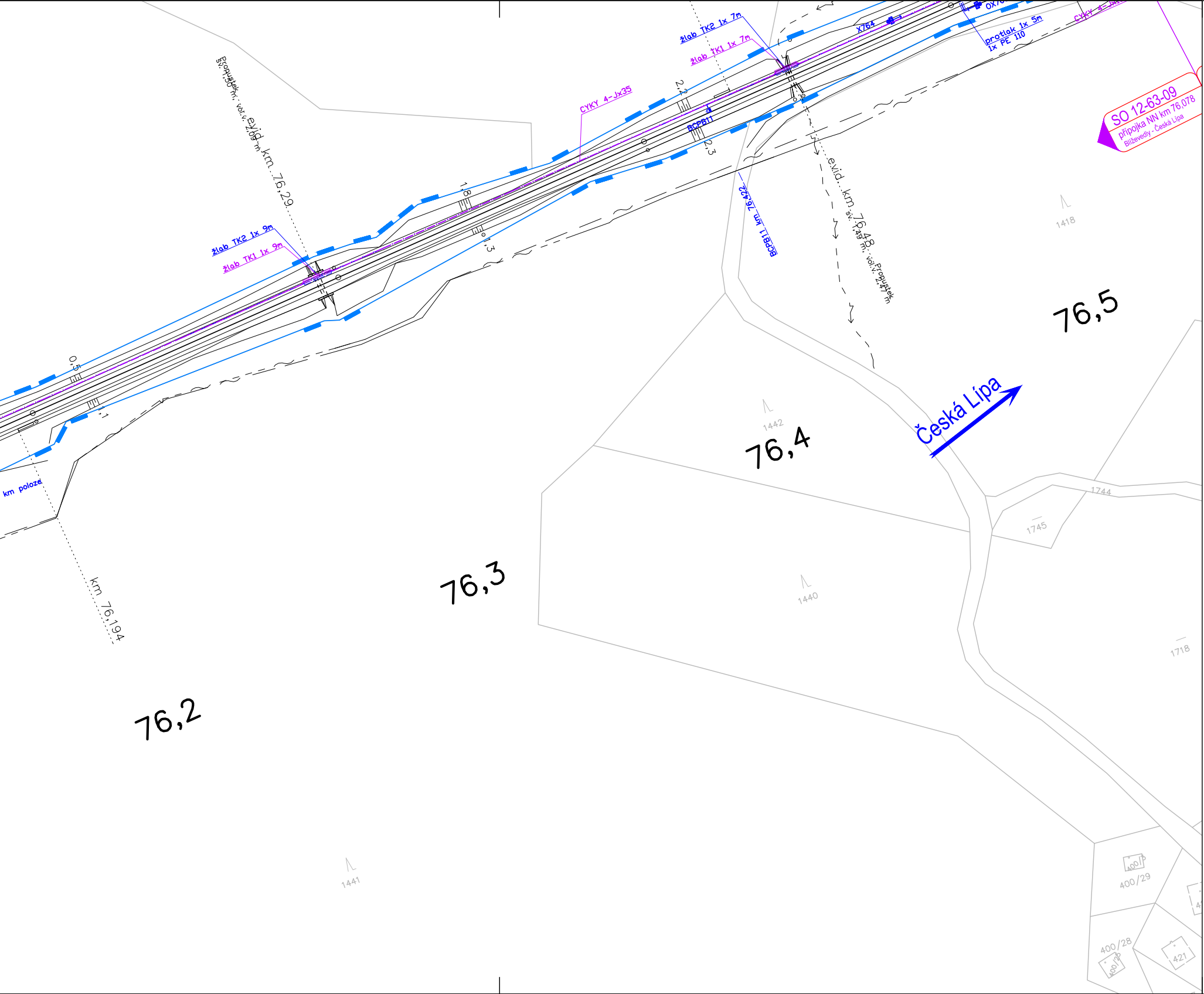
Propustek
sv. 1,50 m, vol.v. 2,09 m
evid. km 76,29
CYKY 4-Jx35
žlab TK2 1x 7m
žlab TK1 1x 7m
X764
protlak 1x 5m
1x PE 110
CYKY 4-Jx
SO 12-63-09
přípojka NN km 76,078
Bližěvedly - Česká Lípa
2,2
BCPB11
2,3
1,8
1,3
žlab TK2 1x 9m
žlab TK1 1x 9m
0,5
1,1
BCPB11 km 76,422
evid. km 76,48
sv. 1,49 m, vol.v. 2,47 m
Propustek
1418
76,5
1442
76,4
Česká Lípa
1744
1745
1440
1718
76,3
km poloze
km 76,194
76,2
1441
400/29
400/28
421

LEGENDA:

━━━	nový železniční svršek a spodek
– – –	směrová a výšková úprava koleje
━━━	rušené koleje
━━━	trativody
–·–·–	nová poloha zabezpečovacích kabelů
–·–·–	nová poloha sdělovacích kabelů
– – –	úprava a ochrana sdělovacího vedení
– – –	úprava a ochrana silnoproudých vedení
– – –	úprava a ochrana vedení vodovodu
– – –	úprava a ochrana vedení plynovodu
– – –	úprava a ochrana vedení kanalizace
– – –	úprava a ochrana vedení teplovodu
– – –	obvod stavby
·····	obvod staveniště
━━━	dočasný zábor
━━━	trvalý zábor
━━━	věcné břemeno
➡	přístupy na staveniště
▭	vsakovací objekt

LEGENDA STÁVAJÍCÍCH SÍTÍ:

— —)— — —	kanalizace
— N— N—	zabezpečovací kabel - pozemní
– – ~ – – –	sdělovací kabel - pozemní
— ~ — — —	sdělovací kabel - nadzemní
– – ↝» – – –	silnoproudý kabel vn - pozemní
— ↝» — — —	silnoproudý kabel vn - nadzemní
– – ↝ – – –	slaboproudý kabel nn - pozemní
— – ↝ – – —	slaboproudý kabel nn - nadzemní
— – – ⊓⊓ – – —	plynovod
— – – → – – —	vodovod
— — ↔ — —	teplovod

LEGENDA STÁVAJÍCÍ SITUACE:

━━━	stáv. koleje
━━━	stávající (stav) situace
—▨▨—	hranice drážního pozemku
───	katastr
⊠762	body vytyčovací sítě

(geodetické údaje jsou v Dokladové části
v části 5 - Geodetický podklad pro projektovou činnost)

LEGENDA PLOCH:

🟨	pozemní komunikace
🟦	mostní objekty
🟩	zařízení staveniště (ZS)
🟪	železniční přejezdy - přejezdová konstrukce
■	žel. spodek - sanace - KPP typ 3.1. - ŠD f.0/32mm + Gt
■	žel. spodek - sanace - KPP typ 3.2. - ŠD f.0/32mm + Gt + Gm
■	žel. spodek - sanace - KPP typ 3.3 - ŠD f.0/32mm + ŠD f.0/63mm + Gt
■	žel. spodek - sanace - KPP typ 6.2 - ŠD f.0/32mm + Gt + ZZSP
■	žel. spodek - sanace - ZKPP typ 5 - ŠD + geosyntetikum
■	žel. spodek - sanace - ZKPP typ 4.1 - ŠD f.0/32mm + Gt + ZZSP
■	žel. spodek - sanace - ZKPP typ 4.2 - ŠD f.0/32mm + Gt + ŠD-SC I
■	demolice
■	nástupiště
■	pozemní objekty
🟧	rekonstrukce komunikace

KLAD LISTŮ:

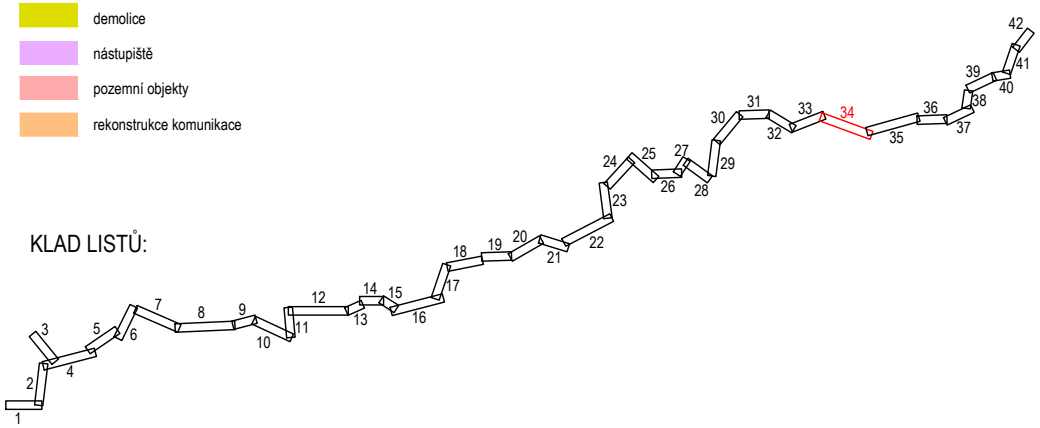
1
2
3
4
5
6
7
8
9
10
11
12
13
14
15
16
17
18
19
20
21
22
23
24
25
26
27
28
29
30
31
32
33
34
35
36
37
38
39
40
41
42

Operační program
Doprava

Evropská unie
Investice do vaší budoucnosti
Fond soudržnosti

				číslo soupravy
č. změny	datum	popis a zdůvodnění	podpis	

STRABAG Rail a.s.
Železničářská 1385/29
400 03 Ústí nad Labem - Střekov
tel.: +420 475 300 111
e-mail: projekt.ul@strabag.com

Investor: SPRÁVA ŽELEZNIC

Odpov. projektant stavby D. Růža **Ing. David Růža**	Odpov. projektant PS, SO, části D. Růža **Ing. David Růža**	Kontroloval Ing. Chaloupka **Ing. Tomáš Chaloupka**	Vypracoval Chmelíková **Andrea Chmelíková, DiS.**

Stavba

Revitalizace trati
Lovosice - Česká Lípa

Místo stavby:
Lovosice - Česká Lípa

Stupeň	**PDPS**
Datum	**08/2020**
Formát	**11xA4**
Měřítko	**1:1000**

Objekt
Koordinační situační výkres

Příloha
Koordinační situace km 74,7 - 76,4

Část **C.3**
Příloha **34**